



ΕΛΛΗΝΙΚΗ ΔΗΜΟΚΡΑΤΙΑ
ΠΕΡΙΦΕΡΕΙΑ ΗΠΕΙΡΟΥ
ΑΥΤΟΤΕΛΗΣ ΔΙΕΥΘΥΝΣΗ
ΠΟΛΙΤΙΚΗΣ ΠΡΟΣΤΑΣΙΑΣ
ΤΜΗΜΑ ΠΟΛΙΤΙΚΗΣ ΠΡΟΣΤΑΣΙΑΣ
Π.Ε. ΙΩΑΝΝΙΝΩΝ

Ιωάννινα 29-6-2026
Αρ.πρωτ. ΠΗ/ΑΔΠΠ/127153/10100

ΠΡΟΣ: ΠΙΝΑΚΑΣ ΑΠΟΔΕΚΤΩΝ



Ταχ. Διεύθυνση : Διοικητήριο-Πλατεία
Πύργου 1-Ιωάννινα
Ταχ. Κώδικας : 45221
Πληροφορίες : Λ. Μελισσόβα
Τηλέφωνο : 2651364313-2
E-mail : l.melissova@php.gov.gr

ΘΕΜΑ: «Απαγόρευση διέλευσης, παραμονής και κυκλοφορίας προσώπων και οχημάτων, σε περιοχές NATURA, καθώς και σε δασικά οικοσυστήματα, πάρκα και άλση σύμφωνα με τα άρθρα 129-131 του Ν.4926/2022 (ΦΕΚ αρ.82/τ.Α'20-4-2022)».

ΑΠΟΦΑΣΗ Ο ΠΕΡΙΦΕΡΕΙΑΡΧΗΣ ΗΠΕΙΡΟΥ

1. Το Ν.3852/2010 «Νέα Αρχιτεκτονική της Αυτοδιοίκησης και της Αποκεντρωμένης Διοίκησης-Πρόγραμμα Καλλικράτης» (ΦΕΚ αρ.87/τ.Α/07-06-2010) όπως τροποποιήθηκε και ισχύει
2. Το Π.Δ. 140/2010 (ΦΕΚ 233/τ.Α' 27-12-2010) «Οργανισμός της Περιφέρειας Ηπείρου», όπως τροποποιήθηκε με την αριθμ. 202855/27-12-2016 (ΦΕΚ 4400/τ.Β' /30-12-2016) απόφαση του ασκούντος καθήκοντα Γενικού Γραμματέα Αποκεντρωμένης Διοίκησης Ηπείρου-Δυτικής Μακεδονίας και την αριθμ. 163473/24-10-2017 (ΦΕΚ 3878/τ.Β' /03-11-2017) απόφαση του Συντονιστή της Αποκεντρωμένης Διοίκησης Ηπείρου-Δυτικής Μακεδονίας και στη συνέχεια με την αρ.55102/02-12-2025 απόφασης του Γραμματέα Αποκεντρωμένης Διοίκησης Ηπείρου-Δυτικής Μακεδονίας με θέμα: «Τροποποίηση του Οργανισμού Εσωτερικής Υπηρεσίας της Περιφέρειας Ηπείρου (ΦΕΚ αρ.6768/τ.Β' /16-12-2025)».
3. Την Υ.Α.1299/2003 με θέμα: «Έγκριση του -από 07.04.2023- Γενικού Σχεδίου Πολιτικής Προστασίας με την κωδική ονομασία «ΞΕΝΟΚΡΑΤΗΣ», (ΦΕΚ αρ.423/τ.Β' /10-4-2003).
4. Το Ν.4662/2020 (ΦΕΚ αρ.27/τ.Α' /07-02-2020) «Εθνικός Μηχανισμός Διαχείρισης Κρίσεων και Αντιμετώπισης Κινδύνων, αναδιάρθρωση της Γενικής Γραμματείας Πολιτικής Προστασίας, αναβάθμιση συστήματος εθελοντισμού πολιτικής προστασίας, αναδιάρθρωση του Πυροσβεστικού Σώματος και άλλες διατάξεις».
5. Την ΚΥΑ αρ.332/12-5-2022 με θέμα: «Καθορισμός της διαδικασίας βεβαίωσης και είσπραξης του προστίμου, της διαδικασίας υποβολής ένστασης και κάθε αναγκαίας

- λεπτομέρειας για την εφαρμογή της παρ.4 του αρ.12 του Ν.4926/2022 (ΦΕΚ αρ.3235/τ.Β' /23-06-2022).
6. Το αριθμ. πρωτ.: 2902/27-04-2022 (ΑΔΑ: ΨΝΛΔ46ΝΠΙΘ-Μ57) έγγραφο του Υπουργείου Κλιματικής Κρίσης και Πολιτικής Προστασίας με θέμα: « Έργα και μέτρα πρόληψης για την αντιμετώπιση των δασικών πυρκαγιών – Προπαρασκευαστικές δράσεις εμπλεκόμενων φορέων»
 7. Τα άρθρα 129-131 του Ν.4926/2022 (ΦΕΚ αρ.82/τ.Α' /20-04-2022) με θέμα: «Εκσυγχρονισμός του θεσμικού πλαισίου για τη δραστηριοποίηση των πλοίων αναψυχής και των τουριστικών ημερόπλοιων, την ενίσχυση της ανταγωνιστικότητας του κλάδου των επαγγελματικών πλοίων αναψυχής και άλλες διατάξεις».
 8. Το αριθμ. πρωτ.: Α1309/28-04-2023 έγγραφο του Υπουργείου Κλιματικής Κρίσης και Πολιτικής Προστασίας με θέμα: «5^η Έκδοση του Γενικού Σχεδίου Αντιμετώπισης Εκτάκτων Αναγκών εξαιτίας Δασικών Πυρκαγιών με την κωδική ονομασία «ΙΟΛΑΟΣ 2», στα πλαίσια του Γενικού Σχεδίου Πολιτικής Προστασίας με τη συνθηματική λέξη «Ξενοκράτης» (ΑΔΑ: ΡΣΛΘ46ΝΠΙΘ-ΝΛ5).
 9. Το εγκεκριμένο Ειδικό Σχέδιο αντιμετώπισης εκτάκτων αναγκών εξαιτίας δασικών πυρκαγιών με την κωδική ονομασία «ΙΟΛΑΟΣ 2» Περιφέρειας Ηπείρου (ΑΔΑ: 6ΜΔΧ7Λ9-ΣΕ2).
 10. Το αριθ. 3752/25-05-2018 έγγραφο της Γενικής Γραμματείας Πολιτικής Προστασίας του Υπουργείου Εσωτερικών (ΑΔΑ: ΩΞΧΦ465ΧΘ7-ΣΚΗ) το οποίο αναφέρεται στις δράσεις Πολιτικής Προστασίας για την αντιμετώπιση δασικών πυρκαγιών και ειδικότερα η παράγραφος 1.12 που προτείνει την απαγόρευση της κυκλοφορίας σε εθνικούς δρυμούς, δάση και «ευπαθείς» περιοχές με απόφαση του Κεντρικού Συντονιστικού Οργάνου Πολιτικής Προστασίας.
 11. Το αρ.πρωτ. Α887/04-03-2026 έγγραφο του Υπουργείου Κλιματικής Κρίσης και Πολιτικής Προστασίας με θέμα: «Σχεδιασμός και δράσεις Πολιτικής Προστασίας για την αντιμετώπιση κινδύνων από την εκδήλωση δασικών πυρκαγιών, στο πλαίσιο προετοιμασίας για την αντιπυρική περίοδο 2026»
 12. Το υπ' αριθμ. Α1640/30-04-2026 (ΑΔΑ: ΨΙΦ546ΝΠΙΘ-03Ω) έγγραφο με θέμα «Έκδοση ημερήσιου Χάρτη Πρόβλεψης Κινδύνου Πυρκαγιάς από την Γ.Γ.Π.Π. κατά την αντιπυρική περίοδο 2026».
 13. Τις συνημμένες ορθοφωτογραφίες (σε αντίγραφα), όπως εκδόθηκαν από τα Δασαρχεία Ιωαννίνων, Κόνιτσας και Μετσόβου έπειτα από εισήγηση της Περιφέρειας Ηπείρου.
 14. Την αρ.πρωτ.4037 Φ.702.15-29/12/2026 εισήγηση της Διοίκησης Πυροσβεστικών Υπηρεσιών Ν.Ιωαννίνων.

ΑΠΟΦΑΣΙΖΟΥΜΕ

Την **προληπτική απαγόρευση διέλευσης παραμονής και κυκλοφορίας** της κυκλοφορίας των πάσης φύσεως οχημάτων και μηχανημάτων καθώς και την παραμονή εκδρομικών σε εθνικούς δρυμούς, δάση και περιοχές ειδικής προστασίας κατά τις ημέρες και στις περιοχές που ο δείκτης επικινδυνότητας, σύμφωνα με τον Ημερήσιο Χάρτη Πρόβλεψης Κινδύνου Πυρκαγιάς της Γενικής Γραμματείας Πολιτικής Προστασίας, είναι κατηγορίας 3 (υψηλή).

κατηγορίας 4 (πολύ υψηλή) ή κατηγορίας 5 (κατάσταση συναγερμού) κατά το διάστημα από την υπογραφή της παρούσης **μέχρι και την λήξη της αντιπυρικής περιόδου, ήτοι μέχρι και 31-10-2026.**

Α΄ Στους Εθνικούς Δρυμούς της ΠΕ Ιωαννίνων.

Β΄ Περιοχή Δασαρχείου Ιωαννίνων.

1. Σε όλα τα Δάση, Δασύλλια και λοιπές Δημόσιες και Δημοτικές εκτάσεις του Λεκανοπεδίου Ιωαννίνων (όπως αποτυπώνονται στην αντίστοιχη συνημμένη ορθοφωτογραφία).
2. Σε όλο το Δασικό οδικό δίκτυο και περιοχές των Δημοσίων και Δημοτικών δασών των Δ.Κ. Βρυσχωρίου, Ηλιοχωρίου, Λάιστας, Σκαμnelίου, Τσεπελόβου, Μακρίνου και Καστανώνα
3. Σε όλο το εσωτερικό οδικό δίκτυο και την περιοχή του Αισθητικού Δάσους της πόλης των Ιωαννίνων.
4. Σε όλο το οδικό δίκτυο και την περιοχή του Δασυλλίου του λόφου Δ.Κ. Αβγού, στην περιοχή του καταφυγίου άγριας ζωής στην περιοχή «Κουπάκια», των Δ.Κ. Σιστρουνίου, Ρωμανού, Αλεποχωρίου Μπότσαρη, Δερβιζιάνων, Γεωργάνων, Σμυρτιάς, Ελάφου και Άρδωσης του Δήμου Δωδώνης.
5. Στο Δημόσιο Δάσος της Δ.Κ. Πετροβουνίου του Δήμου Βορείων Τζουμέρκων.
6. Στο Δασύλλιο Νήσου Ιωαννίνων.

Γ΄ Περιοχή Δασαρχείου Κόνιτσας.

1. Σε όλο το οδικό δίκτυο στις θέσεις: Γοργοπόταμος-Θέση Λιόκου-Αετομηλίτσα, Αυχένας Καρατζήμα-Σαρπούνη, Λαγκάδα-Προφήτης Ηλίας Φούρκας, Καστανέα-Ανάληψη, Πυρσόγιαννη-Παναγία-Λουτρά Αμαράντου, Πουρνιά-Πάτωμα, Ζάρος-Παναγία-Μοναστήρι, Εικόνισμα Πηγής-Γαϊδουροχώραφα-Αυχένας Τάτσαινας, Ράχη Σουσνίτσας-Πέτρα Κώτσιου, Εικόνισμα Γιάκα-Ντρόχαλα,

Δ΄ Περιοχή Δασαρχείου Μετσόβου.

1. Στις οδούς Τόκα – Βακαράτσα και Σαλατούρα – Βακαράτσα του Δήμου Ζαγορίου.

2. Σε όλο το Δασικό οδικό δίκτυο και περιοχές του Δημοσίου και Δημοτικού Δάσους της Κοινότητας Βοβούσας πλην των οδών προς Περιβόλι και προς Ράχη Πιστρίσιος – Μελισσόπετρας – Λαΐστα.

Ε΄ Περιοχή Δήμου Ζίτσας

- Περιοχές της Δ.Κ.Ελεούσας-Ροδοτοπίου του Δήμου Ζίτσας (όπως αποτυπώνονται στη συνημμένη ορθοφωτογραφία)

Της απαγόρευσης εξαιρούνται τα μηχανήματα και οχήματα των Υπηρεσιών, των Δήμων καθώς και τα οχήματα παροχής βοήθειας, όπως επίσης και οι υπάλληλοι των Υπηρεσιών και των Δήμων όταν εκτελούν υπηρεσία και των εθελοντικών ομάδων – οργανώσεων Πολιτικής Προστασίας μετά από εντολή των Πυροσβεστικών υπηρεσιών όταν και όπου χρειαστούν.

Η παρούσα με μέριμνα των κ.κ. Δημάρχων να αναρτηθεί στους πίνακες ανακοινώσεων των Δήμων, των Δημοτικών Ενοτήτων, των Κοινοτήτων για να λάβουν γνώση όλοι οι κάτοικοι των περιοχών.

Κατόπιν των ανωτέρω η εφαρμογή της παρούσης ανατίθεται στους παρακάτω αναφερόμενους αποδέκτες για τη λήψη όλων των απαραίτητων μέτρων και ενεργειών στα πλαίσια των αρμοδιοτήτων τους προς υλοποίηση της παρούσας απόφασης.

Ο ΠΕΡΙΦΕΡΕΙΑΡΧΗΣ ΗΠΕΙΡΟΥ

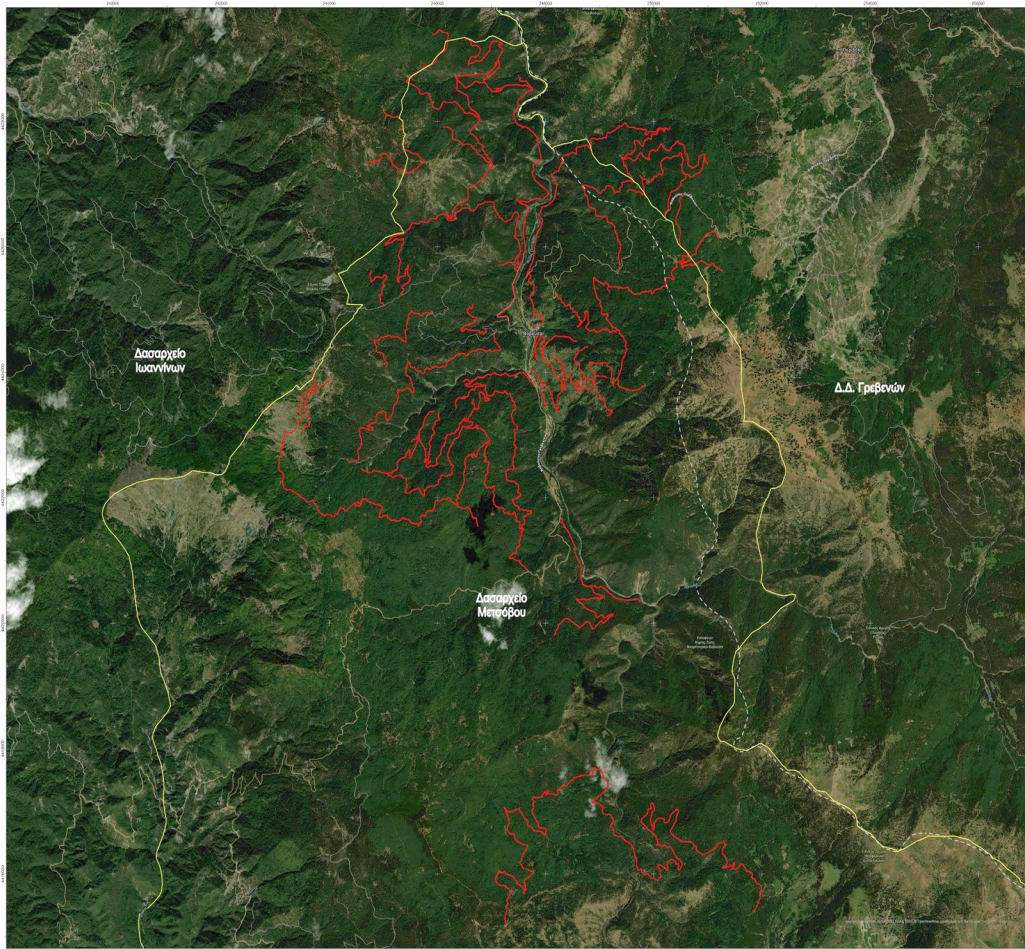
ΑΛΕΞΑΝΔΡΟΣ ΚΑΧΡΙΜΑΝΗΣ

ΠΙΝΑΚΑΣ ΑΠΟΔΕΚΤΩΝ:

1. VIII Μερραρχία Πεζικού
2. Γενική Περιφερειακή Αστυνομική Διεύθυνση Ηπείρου
3. Αστυνομική Διεύθυνση Ιωαννίνων (με την ενημέρωση όλων των εμπλεκόμενων υπηρεσιών)
4. Συντονιστής Επιχειρήσεων Ηπείρου, Δυτικής Μακεδονίας & Νήσων (ΚΕΡΚΥΡΑ, ΛΕΥΚΑΔΑ, ΠΑΞΟΥΣ)
5. Διοίκηση Πυροσβεστικών Υπηρεσιών Περιφέρειας Ηπείρου
6. Διοίκηση Πυροσβεστικών Υπηρεσιών Νομού Ιωαννίνων
7. Επιθεώρηση Εφαρμογής Πολιτικής Ηπείρου-Δυτικής Μακεδονίας
8. Διεύθυνση Δασών Νομού Ιωαννίνων
9. Δασαρχείο Ιωαννίνων
10. Δασαρχείο Μετσόβου
11. Δασαρχείο Κόνιτσας
12. Δήμος Ιωαννιτών
13. Δήμος Ζαγορίου
14. Δήμος Ζίτσας
15. Δήμος Δωδώνης
16. Δήμος Κόνιτσας
17. Δήμος Βορείων Τζουμέρκων
18. Δήμος Μετσόβου
19. Δήμος Πωγωνίου
20. Μονάδα Διαχείρισης Εθνικού Πάρκου Βόρειας Πίνδου
21. Μονάδα Διαχείρισης Προστατευόμενων Περιοχών Ηπείρου
22. Ε.Κ.Α.Β. Ιωαννίνων

Εσωτερική Διανομή:

1. Περιφερειακός Συντονιστής Πολιτικής Προστασίας Περιφέρειας Ηπείρου
2. Διεύθυνση Αγροτικής Οικονομίας Περιφέρειας Ηπείρου.
3. Γραφείο Τύπου της Περιφέρειας Ηπείρου.



Δασορχείο Μετσόβου
Βασιλείου Μπουζούρου 7,
44200, Μετσόβο, Ιωάννινα.
Τηλέφωνο: 26560 41277
Email: dasoarch@ecdfm.gov.gr

Αποτύπωση Δασικού οδικού δικτύου
περιοχής ευθύνης
Δασορχείου Μετσόβου



Κλίμακα: 1:20.000

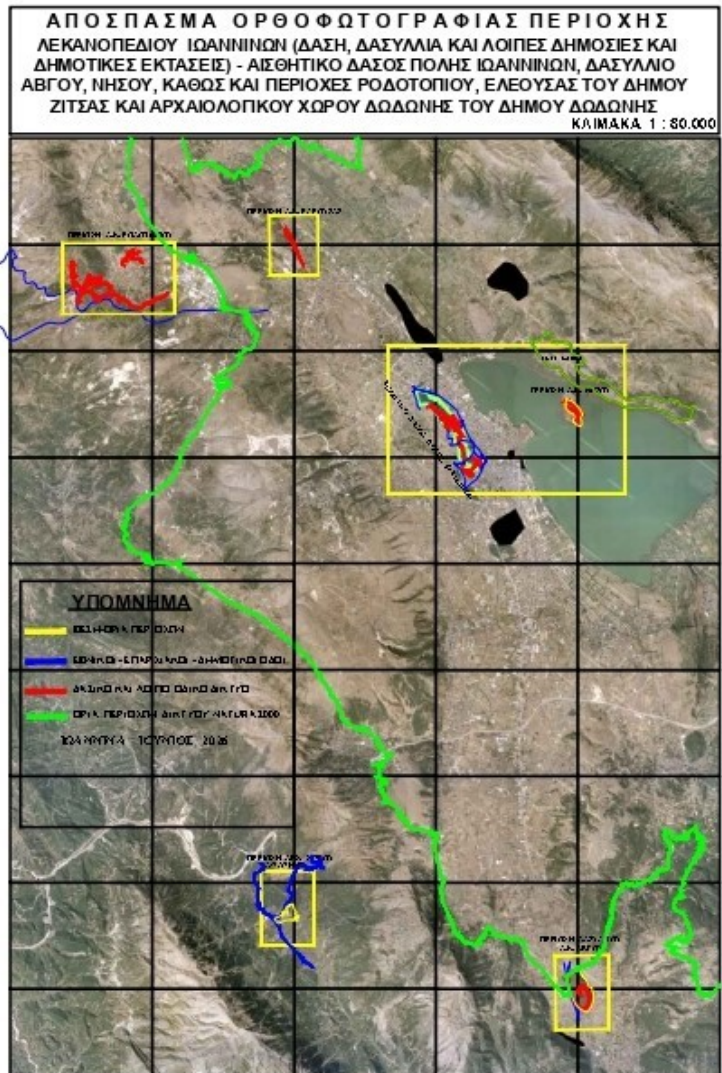
Υπόμνημα

- Όρια Δασικών Υπηρεσιών
- Δασικό οδικό δίκτυο

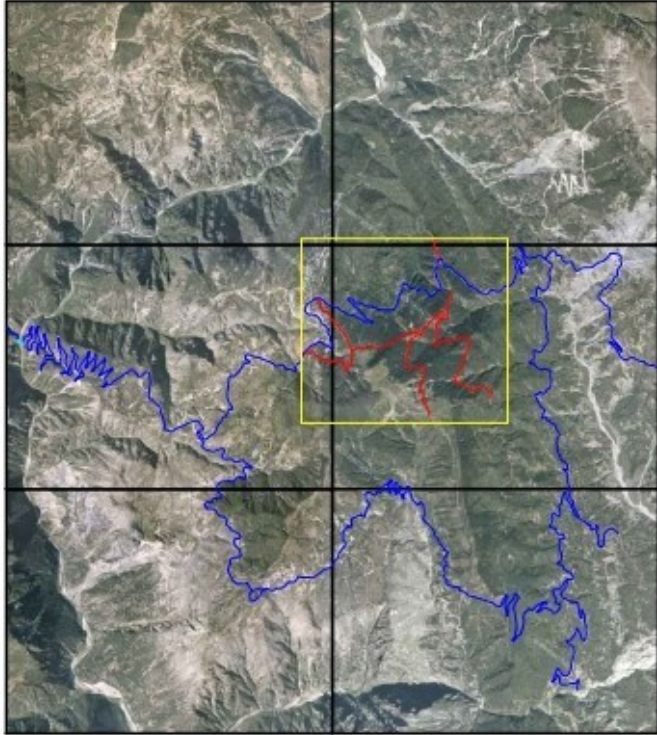
Προβολικό σύστημα
ΕΓΣΑ '87

Συντάκτης
Δρ. Παναγιώτης Ε. Παπαδόπουλος
Δασολόγος με 19 έτη βιβάριο





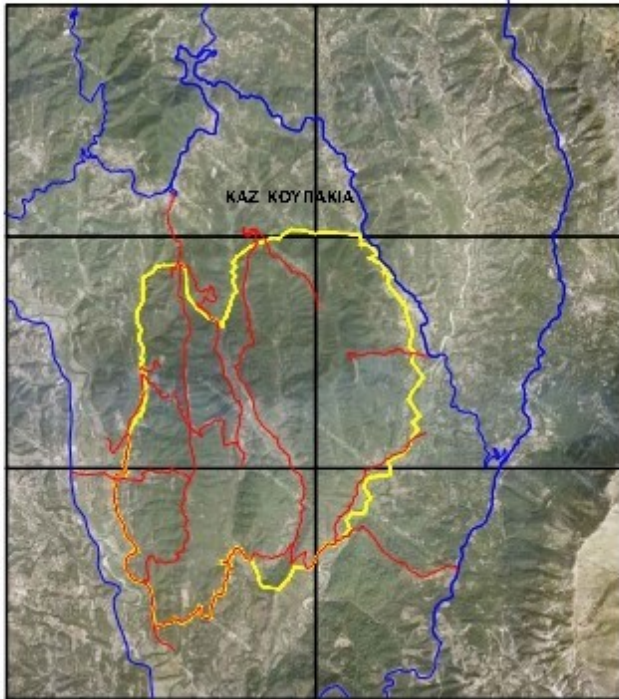
Α Π Ο Σ Π Α Σ Μ Α Ο Ρ Θ Ο Φ Ω Τ Ο Γ Ρ Α Φ Ι Α Σ
ΠΕΡΙΟΧΗΣ ΔΗΜΟΣΙΟΥ ΔΑΣΟΥΣ ΠΕΤΡΟΥΜΟΥ ΔΗΜΟΥ ΒΟΡΕΙΩΝ ΤΣΟΥΜΕΡΩΝ
Κ.Υ.Μ.Α.Κ.Α. / 20.001



ΥΠΟΜΝΗΜΑ
— ΠΕΡΙΟΧΗ ΔΗΜΟΣΙΟΥ ΔΑΣΟΥΣ
— ΠΕΡΙΟΧΗ ΔΗΜΟΥ

ΑΠΟΣΠΑΣΜΑ ΟΡΘΟΦΩΤΟΓΡΑΦΙΑΣ
ΚΑΤΑΦΥΓΟΥ ΑΓΡΙΑΣ ΖΩΝΗΣ (ΚΑΖ) ΣΤΗΝ ΠΕΡΙΟΧΗ "ΚΟΥΠΑΚΙΑ" ΤΩΝ Δ. Κ. ΣΕΙΣΤΡΟΥΛΟΥ,
ΡΩΜΑΝΟΥ, ΑΛΕΠΟΧΩΡΙΟΥ, ΜΠΟΤΣΑΡΗ, ΔΕΡΒΕΣΙΑΔΩΝ, ΓΕΟΡΓΑΝΩΝ, ΣΜΥΡΤΑΣ, ΕΛΑΦΟΥ
ΚΑΙ ΑΡΔΟΣΗΣ ΤΟΥ ΔΗΜΟΥ ΔΕΔΩΔΩΝΗΣ

ΚΥΤΑΝΑ / 2011



ΥΠΟΜΝΗΜΑ
ΚΑΤΑΦΥΓΟΥ ΑΓΡΙΑΣ ΖΩΝΗΣ (ΚΑΖ)
ΠΡΟΣΤΑΣΙΑΣ ΚΑΤΑΦΥΓΟΥ ΑΓΡΙΑΣ ΖΩΝΗΣ
ΠΡΟΣΤΑΣΙΑΣ ΚΑΤΑΦΥΓΟΥ ΑΓΡΙΑΣ ΖΩΝΗΣ

